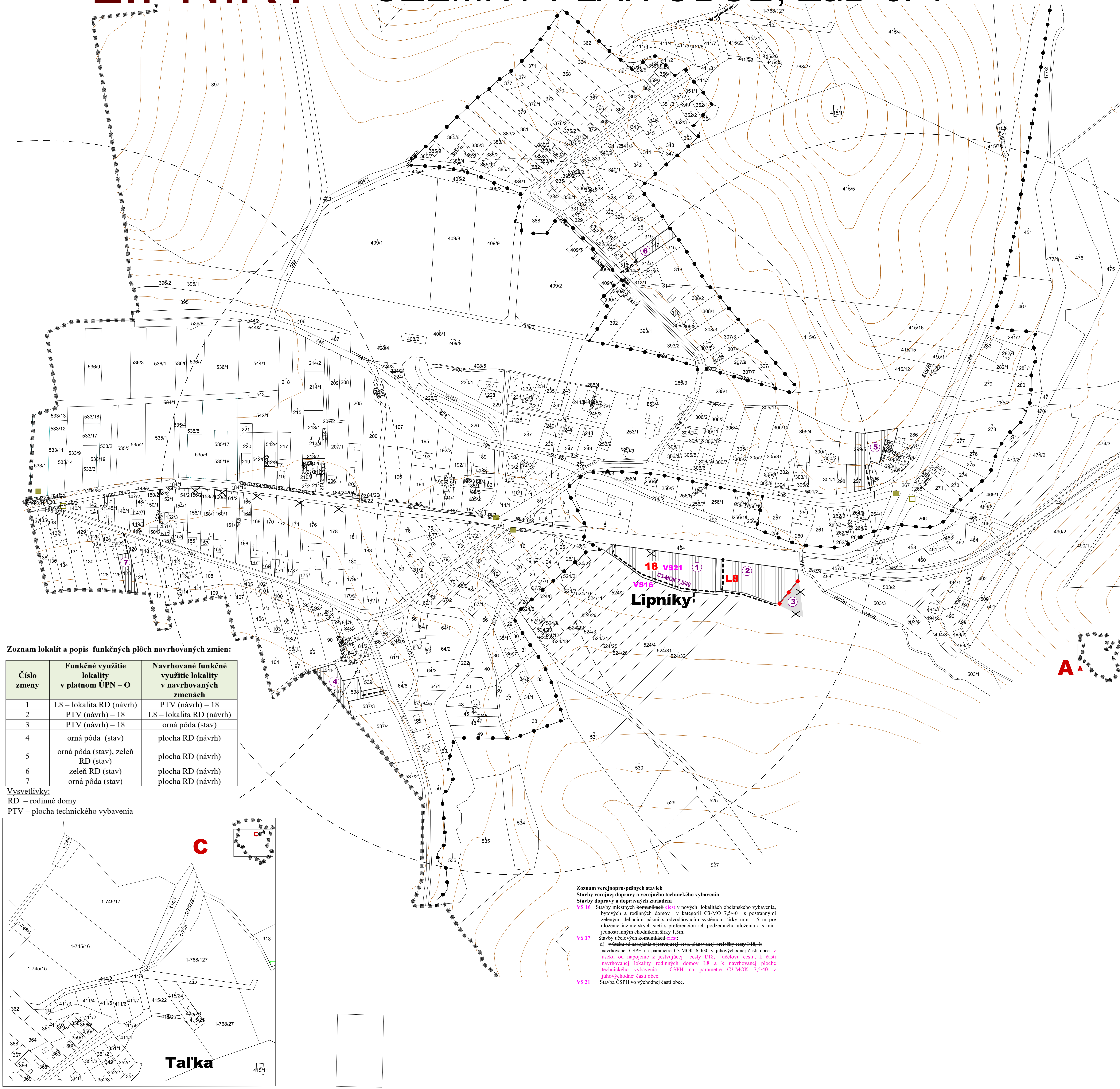


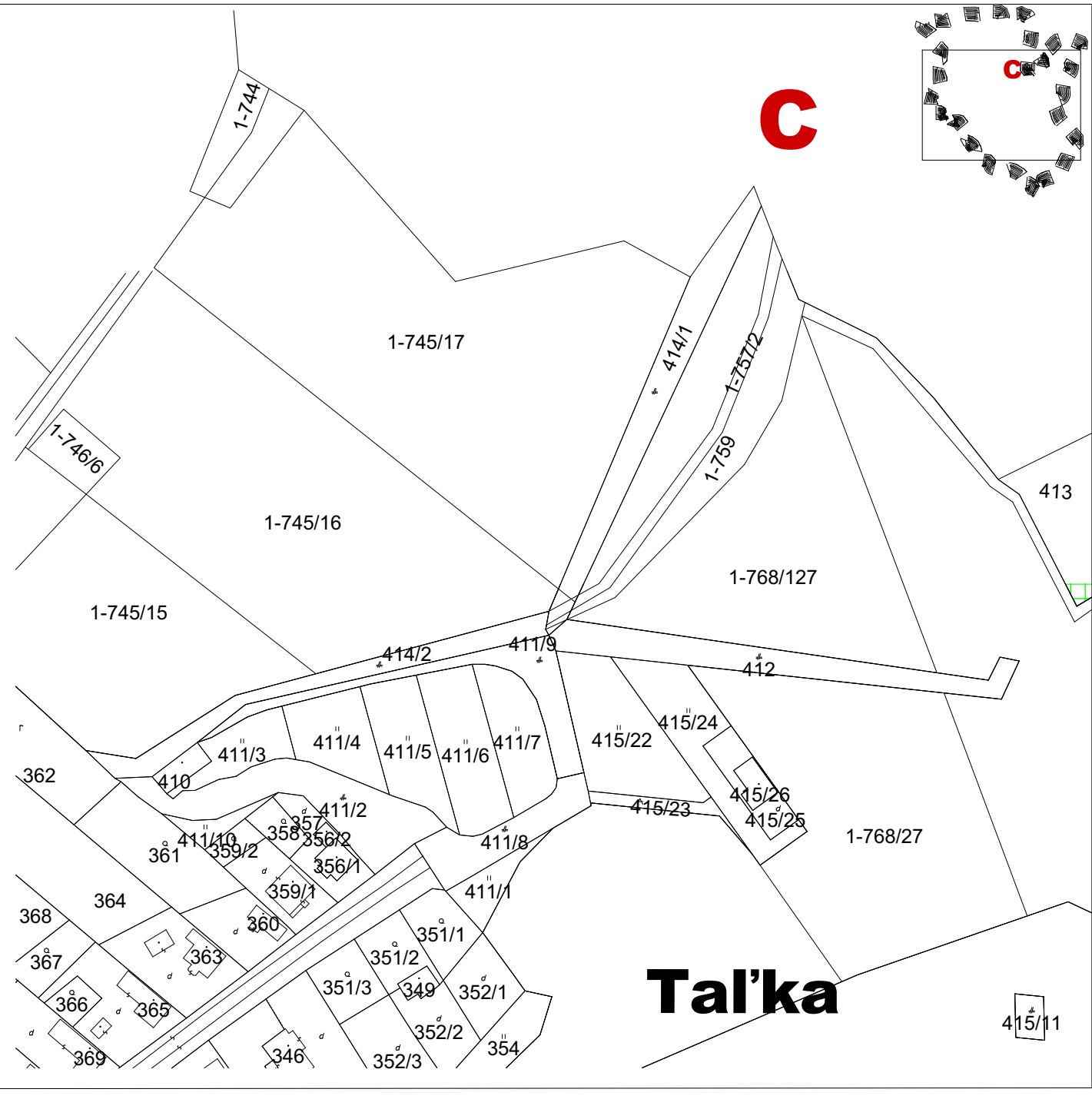
# LIPNÍKY ÚZEMNÝ PLÁN OBCE, ZaD č. 1



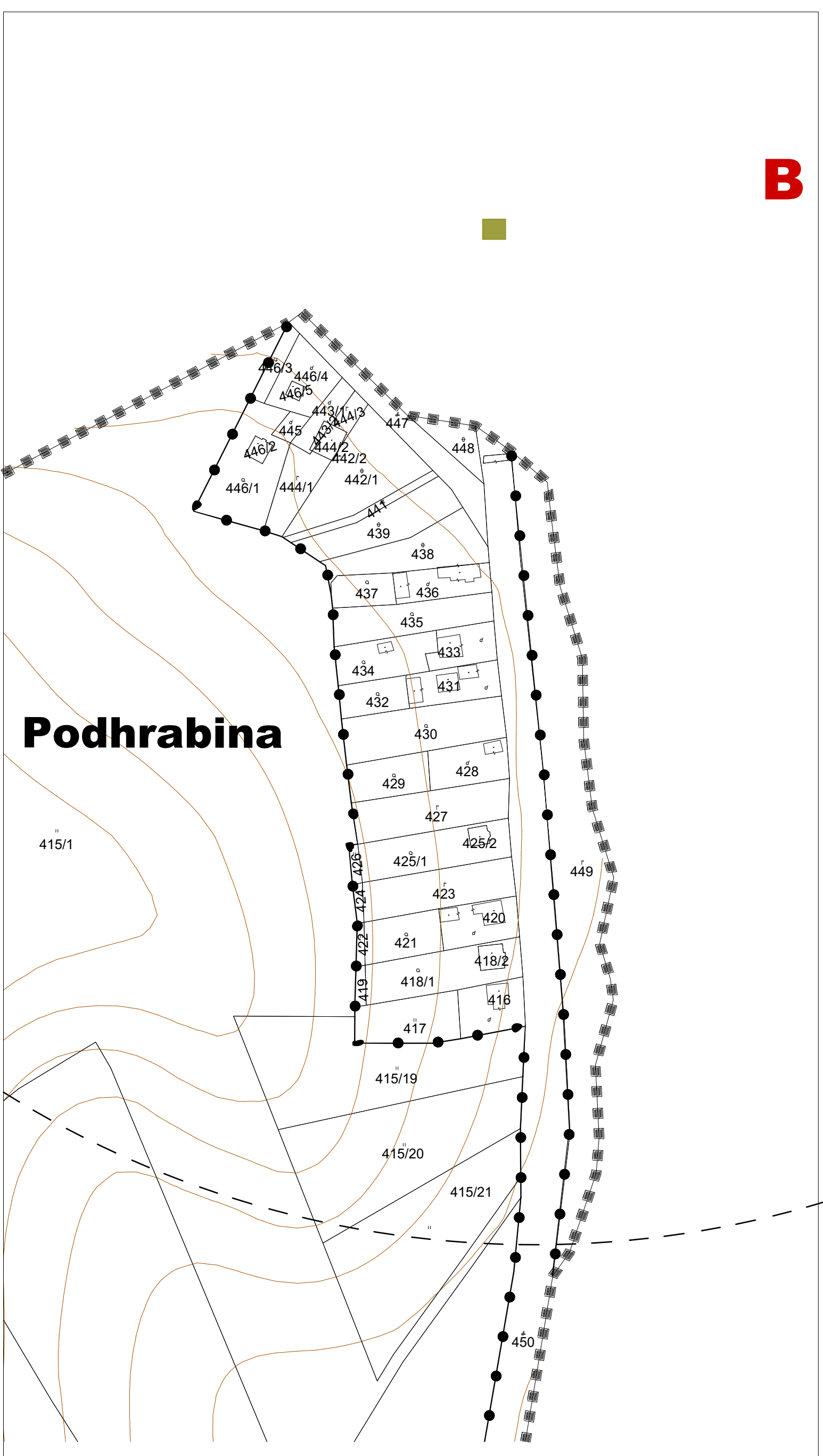
Zoznam lokalít a popis funkčných plôch navrhovaných zmien:

Číslo zmeny	Funkčné využitie lokality v platnom ÚPN – O	Navrhované funkčné využitie lokality v navrhovaných zmenách
1	L8 – lokalita RD (návrh)	PTV (návrh) – 18
2	PTV (návrh) – 18	L8 – lokalita RD (návrh)
3	PTV (návrh) – 18	orná pôda (stav)
4	orná pôda (stav)	plocha RD (návrh)
5	orná pôda (stav), zeleň RD (stav)	plocha RD (návrh)
6	zeleň RD (stav)	plocha RD (návrh)
7	orná pôda (stav)	plocha RD (návrh)

Vysvetlivky:  
RD – rodinné domy  
PTV – plocha technického vybavenia



**Zoznam verejnoprospesných stavieb**  
Stavby verejnej dopravy a verejného technického vybavenia  
Stavby dopravy a dopravných zariadení  
**VS 16** Stavby miestnych komunikácií v nových lokalitách občianskeho vybavenia, bytových a rodinných domov v kategórii C3-MOK 7,5-40 s postrannými zelenými deliacimi pásmi s odvodňovacím systémom šírky min. 1,5 m pre uloženie inžierskych sietí s preferenciou ich podzemného uloženia a s min. jednostranným chodníkom šírky 1,5 m.  
**VS 17** Stavby účelových komunikácií – cest:  
d) v úseku od napojenia z jantovej, resp. plánovanej – predložky cesty I/18, k navrhovanej C3MOK na parametre C3-MOK 6-6-30 v juhovýchodnej časti obce, v úseku od napojenia z jantovej cesty I/18, účelová cesta, k časti navrhovanej lokality rodinných domov L8 a k navrhovanej ploche technického vybavenia – ČSPH na parametre C3-MOK 7,5-40 v juhovýchodnej časti obce.  
**VS 21** Stavba ČSPH vo východnej časti obce.



**STAV** **NÁVRH** **VÝHLAD**

HRANICA KATASTRÁLNEHO ÚZEMIA  
HRANICA ZASTAVANÉHO ÚZEMIA OBCE  
FUNKČNÁ PLOCHA

ZASTÁVKA HROMADNEJ AUTOBUSOVEJ DOPRAVY

DOCHÁDZKOVÁ VZDIALENOSŤ K AUTOBUSOVÝM ZASTÁVKAM (500 m)

**B**

M=1 : 2 000

**B**

**Poznámka:**  
①-⑦ - číslo zmeny  
**Návrh:**  
**18** Čerpacia stanica pohonných hmôt  
**L8** Lokalita rodinných domov

**ZRUŠENÉ**

**Schvaľovacia doložka:**  
Označenie schvaľovacieho orgánu: Obec Lipníky  
Číslo uznesenia a dátum schválenia: .....  
Číslo VZN, ktorým sa vyhlásuje záväzná časť ÚPN obce ZaD č. 1: .....  
Opravná osoba: Ing. Ľubomír Pankuch - starosta obce: .....

**MIERKA**  
0 300

OBJEDNÁVATEL:	Obec Lipníky	SPRACOVATEL:	SLOVAK MEDICAL COMPANY, s. s.
AUTOR:	Ing. arch. Jozef Kužma	Duchovného rām: 1	Priebeh 080 01
OBSAH VÝKRESU:	Výkres riešenia verejného dopravného vybavenia	ČÍSLO ZÁKAZKY:	A0
NÁZOV AKCIE:	Územný plán obce Lipníky ZaD č. 1	FORMÁT:	A0
		DAŤUM:	03.2023
		MIERKA:	1 : 2 000
		ČÍSLO VÝKRESU:	4