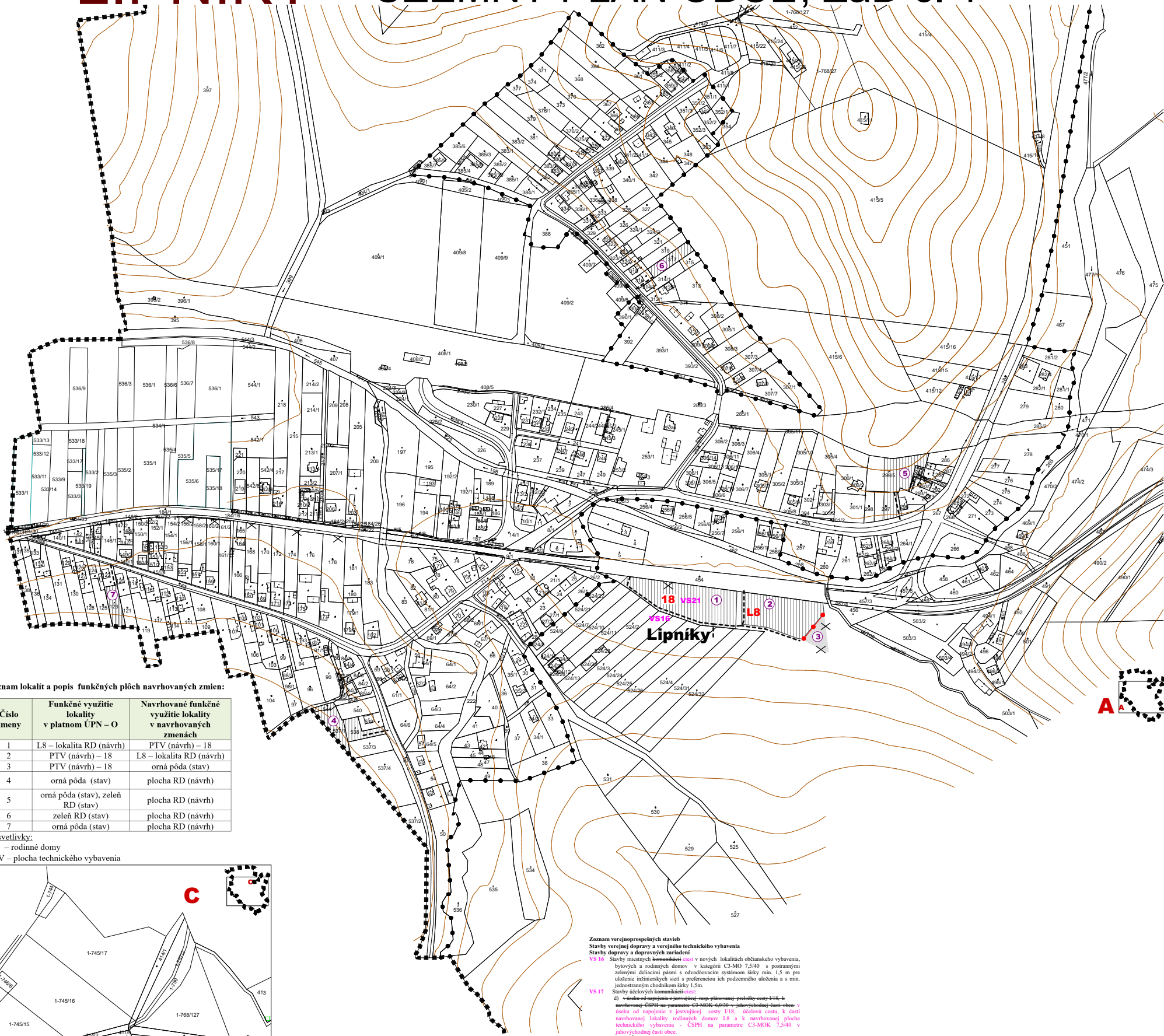


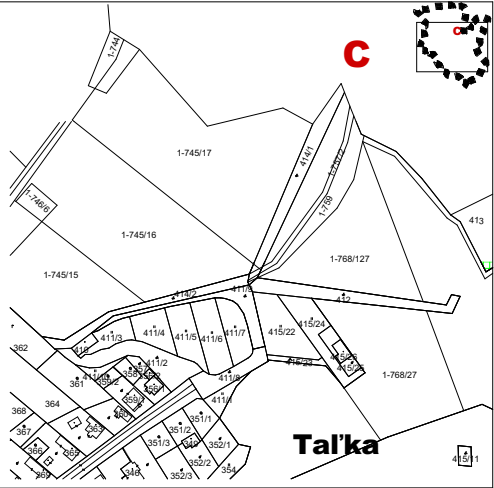
LIPNÍKY ÚZEMNÝ PLÁN OBCE, ZaD č. 1



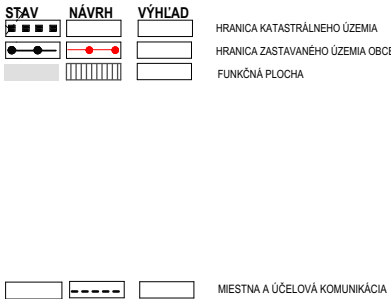
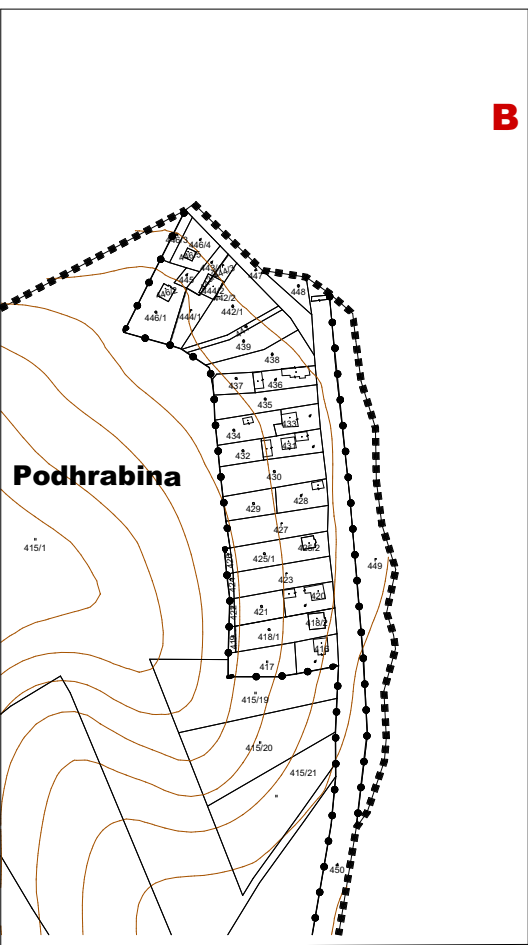
Zoznam lokalít a popis funkčných plôch navrhovaných zmien:

Číslo zmeny	Funkčné využitie lokality v platnom ÚPN – O	Navrhované funkčné využitie lokality v navrhovaných zmenách
1	L8 – lokalita RD (návrh)	PTV (návrh) – 18
2	PTV (návrh) – 18	L8 – lokalita RD (návrh)
3	PTV (návrh) – 18	orná pôda (stav)
4	orná pôda (stav)	plocha RD (návrh)
5	orná pôda (stav), zeleň RD (stav)	plocha RD (návrh)
6	zeleň RD (stav)	plocha RD (návrh)
7	orná pôda (stav)	plocha RD (návrh)

Výsvetlivky:
RD – rodinné domy
PTV – plocha technického vybavenia



Zoznam verejnoprospešných stavieb
Stavby verejnej dopravy a verejného technického vybavenia
Stavby dopravy a dopravných zariadení
VS 16 Stavby miestnych komunikácií (cesty) v nových lokalitách občianskeho vybavenia, bytových a rodinných domov v kategórii C3-MO 7,5-40 v postranníci zelenými deliacimi pásmi s odvodňovacím systémom šírky min. 1,5 m pre uloženie inžinierskych sietí s preferenciou ich podzemného uloženia a s min. jednostranným chodníkom šírky 1,5 m.
VS 17 Stavby účelových komunikácií (cesty) d) v úseku od napojenia z juhu v rámci úseku plánovanej plochy cestu 18-4 k zastaveniu C3-MO 7,5-40 v postranníci zelenými deliacimi pásmi s odvodňovacím systémom šírky min. 1,5 m pre uloženie inžinierskych sietí s preferenciou ich podzemného uloženia a s min. jednostranným chodníkom šírky 1,5 m.
VS 21 Stavba ČSPH vo východnej časti obce.



Poznámka:
①-⑦ - číslo zmeny
Návrh:
18 Čerpacia stanica pohonných hmôt
L8 Lokalita rodinných domov

ZRUŠENÉ

Schéma verejnoprospešných stavieb

